



**КОМИТЕТ ИМУЩЕСТВЕННЫХ ОТНОШЕНИЙ
АДМИНИСТРАЦИИ ПЕРМСКОГО МУНИЦИПАЛЬНОГО РАЙОНА**

РЕШЕНИЕ

о размещении объектов № 956

Пермский край
Пермский район

15.12.2020

Комитет имущественных отношений администрации Пермского муниципального района разрешает Акционерному обществу «Газпром газораспределение Пермь» (ИНН 5902183841, ОГРН 1025900512670, почтовый адрес: 614000, г. Пермь, ул. Петропавловская, 43)

размещение объекта «газопровод давлением до 0,6 Мпа, для размещения которого не требуется разрешение на строительство»

на землях муниципальная собственность

на срок 1 год с 15.12.2020 г. по 14.12.2021 г.

Местоположение: Пермский край, Пермский район, Култаевское с/п, пос. Протасы, к участку с кадастровым номером 59:32:0670001:1358

Приложение: схема предполагаемых к использованию земель или части земельного участка.

Председатель комитета
имущественных отношений
администрации Пермского
муниципального района



(подпись, печать)

Г.В. Мюресов

Схема предполагаемых к использованию земель или части земельного участка

Объект: Газопровод давлением до 0,6 Мпа включительно, для размещения которого не требуется разрешения на строительство

Местоположение: расположенным рядом с домом, по адресу:

Пермский край, Пермский район, Култаевское с/пос., пос. Протасы, к уч. с кад. № 59:32:0670001:1358

Площадь земель или части земельного участка, кв.м.: 111

Категория земель: земли населенных пунктов





Вид разрешенного использования: -

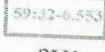


Описание границ смежных землепользователей:
От точки н1 до точки н2 - земельный участок с кадастровым номером 59:32:0670001:1358
От точки н2 до точки н1 - земли общего пользования

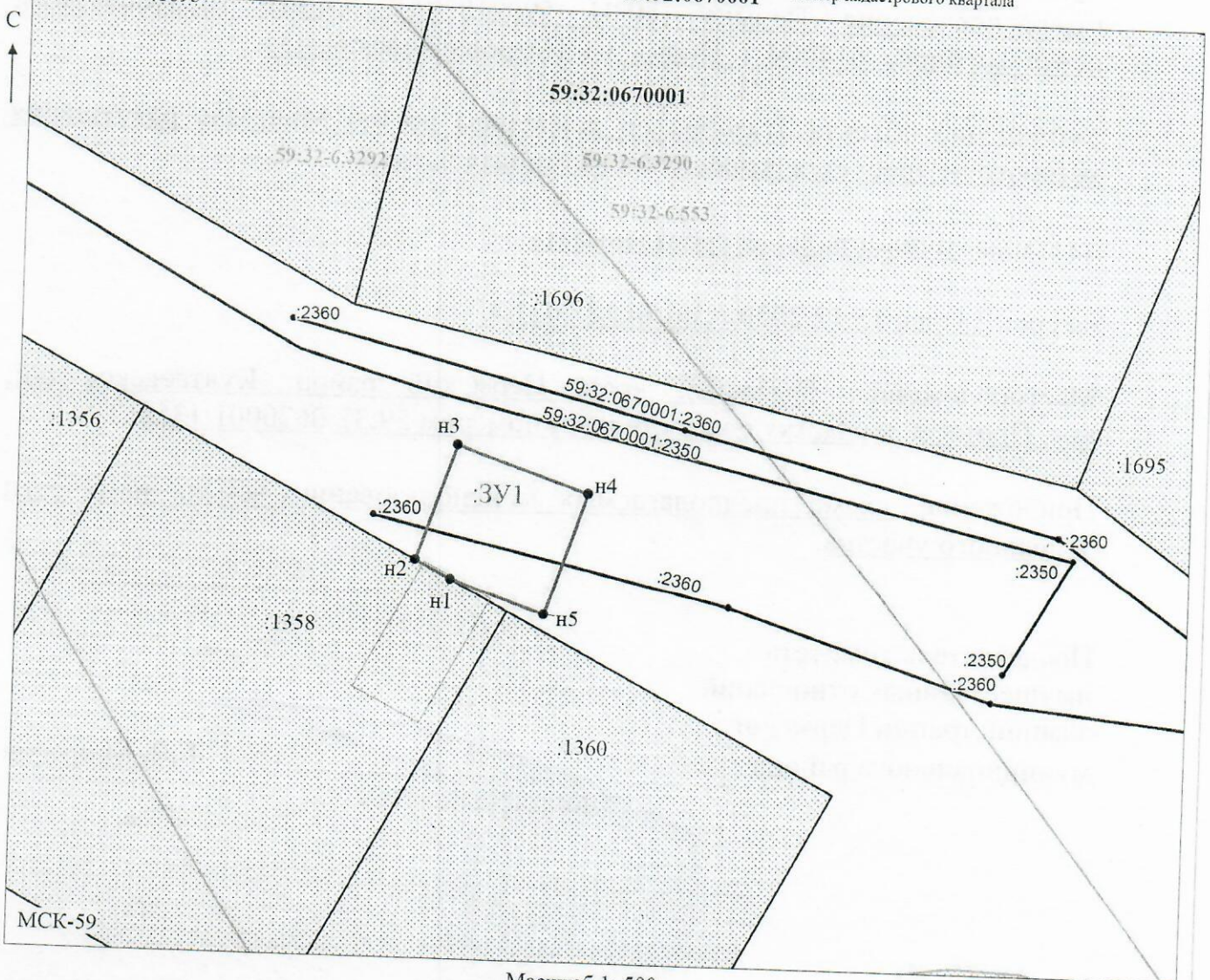
Каталог координат, м

№ точки границы	X	Y
н1	503120.70	2206773.66
н2	503122.19	2206770.86
н3	503131.32	2206773.99
н4	503127.76	2206784.39
н5	503118.15	2206781.11


Условные обозначения:

-  - предполагаемый участок земель, на которых планируется размещение объекта
-  - границы и номер земельного участка, сведения о которых внесены в ЕГРН
-  - границы и номер объекта капитального строительства, сведения о которых внесены в ЕГРН
-  - граница кадастрового квартала

-  - зоны с особыми условиями использования территории, сведения о которых внесены в ЕГРН
-  - обозначение запрашиваемого земельного участка
-  - характерная точка границ земель или части земельного участка
- 59:32:0670001** - номер кадастрового квартала



Масштаб 1: 500

Заявитель:  / Егошина И.В.
МП (подпись, расшифровка подписи)

(для юридических лиц и индивидуальных предпринимателей)